LE LOGIS DE CHANTAL - ARVERT - ROYAN ATLANTIQUE

LE LOGIS DE CHANTAL - ARVERT

Location de vacances pour 4 personnes à Arvert - Royan Atlantique

https://lelogisdechantal-arvert.fr

https://www.facebook.com/Le-Logis-de-Chantal-100600089315152/

Chantal et Alain Pineau

0546364791
0667713790

Le Logis de Chantal - Arvert 17530 : 28 rue Bellevue 17530 Arvert

Le Logis de Chantal - Arvert 17530

☆☆☆

Maison	4 personnes (Maxi: 4 pers.)	1 chambre	0 m2



Découvrir les vidéos Royan Atlantique

Venez vous détendre dans cette location*** **entièrement rénovée** de 50 m2 située à Arvert dans le Bassin de Marennes Oléron. Vous pourrez visiter les ports ostréicoles, les îles (Oléron, Ré), Royan, La Palmyre et son zoo, La Rochelle, Saintes, Cognac, Rochefort, le pays Charentais..., flâner sur les marchés, faire de jolies balades en vélo, profiter des plages et des nombreuses animations estivales.

Dans une **propriété close avec jardin, terrasse plein Sud, parking privé et sans vis-à-vis,** ce logis, fonctionnel et confortable vous promet un séjour agréable et comprend :

-**1 chambre** avec lit 140/190, chevets, penderie et fauteuil.

-**1 séjour** avec convertible à ouverture rapide et matelas confortable qui permet un couchage agréable, un buffet bas, une télévision, une table et 4 chaises, deux petites tables basses, une lampe sur pied, 2 tabourets de bar.

- **Un coin cuisine** équipée avec frigo et partie congélation, un four électrique à pyrolyse, un lave-vaisselle, une plaque électrique, un four micro-ondes, une cafetière Tassimo, un grille-pain, une

Awarded to

Le logis de Chantal en pays royannais

Booking.com
Traveller Review Awards 2023

9,6
out of 10

Pièces et équipements

Chambres	Chambre(s): 1 Lit(s): 1	dont lit(s) 1 pers.: 0 dont lit(s) 2 pers.: 1
Salle de bains / Salle d'eau	Salle de bains avec douche Sèche cheveux Salle(s) de bains (avec baignoire): 1	Salle de bains privée Sèche serviettes
WC	WC: 1 WC indépendants	
Cuisine	Cuisine américaine Combiné congélation Four à micro ondes Réfrigérateur	Four Lave vaisselle
Autres pièces	Séjour	Terrasse
Media	Télévision	
Autres équipements	Lave linge privatif	Matériel de repassage
Chauffage / AC	Chauffage	
Exterieur	Abri pour vélo ou VTT Jardin Terrain clos commun	Barbecue Salon de jardin
Divers		

Infos sur l'établissement

Communs	A proximité propriétaire Habitation indépendante	Entrée indépendante
Activités		
Réseaux		
Stationnement	Parking	Parking privé
Services		
Extérieurs		

A savoir : conditions de la location

Arrivée	Les arrivées sont autorisées à partir de 16 heures
Départ	Depart 10 heures
Langue(s) parlée(s)	Anglais Français
Annulation/ Prépaiement/ Dépot de garantie	Dépot de garantie demandé à l'arrivée
Moyens de paiement	Chèques bancaires et postaux Espèces Virement bancaire
Ménage	En supplément : forfait ménage 60 euros
Draps et Linge de maison	Draps et/ou linge compris Draps , linge de toilette et de cuisine compris
Enfants et lits d'appoints	Lit bébé Lit parapluie et chaise haute fournis
Animaux domestiques	Les animaux ne sont pas admis.

Tarifs (au 11/11/25)

Le Logis de Chantal - Arvert 17530

Tarifs en €:	Tarif 1 nuit en semaine (L, M, M, J, D)	Tarif 1 nuit en weekend (V ou S)	Tarif 2 nuits weekend (V+S)	Tarif 7 nuits semaine

Aucun tarif renseigné (contactez le propriétaire)

Mes recommandations

À faire sur place | Découvrir la destination

OFFICE DE TOURISME COMMUNAUTAIRE ROYAN ATLANTIQUE
WWW.ROYANATLANTIQUE.FR

La Fleur de Sel

05 46 36 40 39
46 avenue de l'Étrade
https://la-fleur-de-sel-arvert.eatbu.com

1.9 km
Arvert
1

À proximité des marchés locaux, notre restaurant bistronomique vous propose exclusivement des produits frais et de saison.

L'Auberge Italienne

05 46 36 41 83
52 avenue de l'Étrade
http://www.auberge-italienne.fr

1.9 km
Arvert
2

Soyez les bienvenus dans notre restaurant pizzéria d'Arvert ! Installée au cœur de la presqu'île, à 4 km des plages, à 6/7 km de la Palmyre et à 3 km de Ronce-les-Bains, L'Auberge Italienne vous reçoit dans un cadre tendance et moderne, imitation chalet.

Cabane Ostréicole de Chat'sâ

06 85 40 61 55
1 Quai de Chatressac

3.6 km
Chaillevette
3

La Cabane d'ostréiculteur donnant sur le port de Chatressac, à l'écart de la foule, propose leurs huîtres (chaudes également) de leur production, moules, crevettes, palourdes et gambas. Les spécialités : le tartare d'huîtres et moules à la plancha.

Cabane ostréicole Le Q Salé

06 13 50 18 27
Port de Chaillevette

4.3 km
Chaillevette
4

Ostréiculteur, producteur, c'est au " Q Salé" qu'il vous propose des dégustations dans sa magnifique cabane ostréicole, face à la Seudre, au cœur du marais.

La Grève

07 84 98 01 49
Boulevard Roger Letélié La Grève

4.4 km
La Tremblade
5

Restaurant de fruits de mer, bar à huîtres situé derrière la Cabane des Loulous sur la commune de La Tremblade.

: Restaurants : Activités et Loisirs : Nature : Culturel : Dégustations

Mes recommandations (suite)

À faire sur place | Découvrir la destination

OFFICE DE TOURISME COMMUNAUTAIRE ROYAN ATLANTIQUE
WWW.ROYANATLANTIQUE.FR

Chez Gaby

05 46 36 01 47
Boulevard Roger Letélié Route de La Grève
http://www.restaurant-chez-gaby.com/

4.4 km
La Tremblade
6

Depuis 1961, le restaurant « Chez Gaby », situé au milieu des cabanes ostréicoles du bassin de Marennes-Oléron, vous propose ses poissons, coquillages et crustacés, sur la grève abandonnée, par vents et marées...

La Ferme des Aubains

06 77 14 86 63
Allée de la Garenne
http://ferme-des-aubains.edan.io/

4.9 km
Breuillet
7

Située sur la commune de Breuillet, cette cabane, hors des sentiers battus, saura ravir les amoureux du marais et de ses produits.

Les Basses Amarres

05 46 22 63 31
5 rue des Basses Amarres
https://www.restaurant-mornac.com/

6.9 km
Mornac-sur-Seudre
8

Situé sur la commune de Mornac, Les Basses Amarres vous propose une cuisine du marché. Le chef Franck Berthier et son équipe pratique une cuisine du marché, moderne et passionnée, sélectionnant avec soin les meilleurs produits du terroir charentais.

La Cambuse

09 83 27 62 24
44 rue du Port

6.9 km
Mornac-sur-Seudre
9

On s'installe sur le port de Mornac-sur-Seudre pour savourer une cuisine maison, généreuse et locale. Des plats de saison préparés avec passion à partir de produits frais issus de producteurs locaux.

La Cocotte Givrée

05 46 05 88 06
35 rue du Port
https://cocotte-givree.com/

7.0 km
Mornac-sur-Seudre
K

La Cocotte Givrée vous accueille sur le port de Mornac-sur-Seudre "Plus Beau Village de France".

: Restaurants : Activités et Loisirs : Nature : Culturel : Dégustations

Mes recommandations (suite)

À faire sur place | Découvrir la destination

OFFICE DE TOURISME COMMUNAUTAIRE ROYAN ATLANTIQUE
WWW.ROYANATLANTIQUE.FR

Little Ronce

09 81 06 80 00
53/55 avenue Gabrielle
https://little-ronce.eatbu.com/?lang=fr

7.9 km
La Tremblade
L

Resto/bistro avec terrasses ensoleillées et ombragées au cœur de la station balnéaire de Ronce-les-Bains.

Les Jardins de l'Estran

05 46 76 98 97
91 avenue Gabrielle

7.9 km
La Tremblade
M

Dans ce lieu dédié à la bonne humeur avec une cuisine évidemment faite maison, une équipe de salle souriante aux petits soins, une équipe de cuisine fidèle depuis plus de dix ans des plats copieux et savoureux tel est la devise des Jardins de l'Estran .

Le Square

06 75 40 97 40
68 avenue Gabrielle

7.9 km
La Tremblade
N

Ce restaurant vous accueille à quelques pas de la plage. Faites une pause gourmande sur la petite terrasse en bois autour des tables roses du Square.

Manger sur la Plage

05 46 38 41 93
61 avenue Willam Bertrand Marennes

8.8 km
Marennes-Hiers-Brouage
P

Manger sur la Plage, c'est le vœux d'un lieu de simplicité, de convivialité, de décontraction, un lieu de "bonnne tranche de vie" autour d'une assiette qui régale.

L'Aromate

05 16 84 97 00
53 Avenue William Bertrand
Marennes-Plage

8.9 km
Marennes-Hiers-Brouage
Q

Le restaurant L'Aromate est situé à Marennes-Plage, face à la mer.

: Restaurants : Activités et Loisirs : Nature : Culturel : Dégustations

Mes recommandations (suite)

À faire sur place | Découvrir la destination

OFFICE DE TOURISME COMMUNAUTAIRE ROYAN ATLANTIQUE
WWW.ROYANATLANTIQUE.FR

Food Truck Teahupoo

06 99 12 15 02
Parking de la Côte Sauvage spot 46
Entre La Palmyre et Ronce-les-Bains
http://www.foodtruckteahupoo.com

10.5 km
La Tremblade
R

Situé à 800m après le phare de la Coubre, direction Ronce-les-Bains, ce food-truck propose des burgers maison, hot-dogs, tacos, poke, croques, plats végé, crêpes, churros, smoothies, bière artisanale locale... Le Spot des plagistes et des surfeurs !

Le St Pal

06 75 62 03 23
3 rue de l'Océan

11.0 km
Saint-Palais-sur-Mer
S

Le St-Pal à Saint-Palais-sur-Mer est un restaurant chaleureux et convivial, offrant une cuisine raffinée et de saison, mettant en valeur les produits locaux.

Crêperie Les Quimperoises

05 46 23 28 41
3 place de l'Océan

11.0 km
Saint-Palais-sur-Mer
T

Sur leur terrasse intérieure ou extérieure, vous dégusterez les délices de la Bretagne Sud tout au long de l'année comme en Cornouaille.

Chez Bob

05 46 23 11 10
8 rue des Bains
https://chezbob.com/

11.1 km
Saint-Palais-sur-Mer
U

Chez Bob c'est avant tout une institution, un passage obligé pour ceux qui viennent visiter la charmante cité balnéaire de Saint-Palais-sur-mer. Ce que l'on aime ? Évidemment la terrasse ! Un lieu charmant face à l'océan.

Le U

05 46 85 78 09
19, rue de cognac
https://leu.byclickeat.fr/

13.4 km
Royan
V

Le U décline une excellente cuisine "Urbaine" avec ses Poke Bowl, Bagel, Fajitas.

: Restaurants : Activités et Loisirs : Nature : Culturel : Dégustations

Mes recommandations (suite)

À faire sur place | Découvrir la destination

OFFICE DE TOURISME COMMUNAUTAIRE ROYAN ATLANTIQUE
WWW.ROYANATLANTIQUE.FR

Seudre Océan Express

05 46 05 37 64
3 Chemin Vert
https://seudre-ocean-express.fr

15.2 km
Saujon
W

Monter à bord du Seudre Océan Express pour un voyage gourmand entre terre et mer. Le Train des Mouettes s'ouvre à la gastronomie et met en lumière les saveurs régionales à travers une expérience culinaire unique.

Un Filo d'Olio

05 46 05 31 01
33 rue d'Aunis
https://un-filo-dolio-saujon.eatbu.com/

15.9 km
Saujon
X

Situé à Saujon, au Sud-Ouest du département, entre Saintes et Royan, à la rencontre des eaux contraires de l'estuaire de la Seudre.

Les Jardins du Lac

05 46 82 03 56
3 chemin Fontchaude D. 123
https://www.jardins-du-lac.com/

22.5 km
Trizay
Y

Le restaurant Les Jardins du Lac sert des saveurs savoureuses et des produits locaux de la région de Saintonge.

PR N°11 - Arvert

05 46 08 21 00
Rue du 14 Juillet (départ) Salle des Fêtes
https://royanatlantique.loopi-velo.fr/pa

1.5 km
Arvert
1

Au départ de la salle des fêtes d'Arvert, entre le bourg, les marais, les vignes, cette balade agréable vous permettra de découvrir la campagne Alvertonne.

Itinéraire VTC N°9 - Les Chemins de la Seudre

05 46 08 21 00
Le Port de La Tremblade (départ)

6.9 km
La Tremblade
2

De La Tremblade à Mornac-sur-Seudre Labyrinthe, damier, mosaïque, rizière... Tout a été dit sur le paysage que dessine l'estuaire de la Seudre au nord de la presqu'île d'Arvert, de La Tremblade à Saujon.

: Restaurants : Activités et Loisirs : Nature : Culturel : Dégustations

Mes recommandations (suite)

À faire sur place | Découvrir la destination

OFFICE DE TOURISME COMMUNAUTAIRE ROYAN ATLANTIQUE
WWW.ROYANATLANTIQUE.FR



Sentier Détours N°2 - Mornac-sur-Seudre

05 46 08 21 00
Port de Mornac-sur-Seudre (départ)

6.9 km
Mornac-sur-Seudre
3

Ce Sentier Détours permet de découvrir le Parcours est du Chenal de Téger à travers la commune de Mornac. ⚠ ATTENTION : CIRCUIT FERMÉ DU 20 DÉCEMBRE 2024 AU 31 MARS 2025 !

Sentier Détours N°1 - Mornac-sur-Seudre

05 46 08 21 00
Port de Mornac-sur-Seudre (départ)
https://royanatlantique.loopi-velo.fr/pa

6.9 km
Mornac-sur-Seudre
4

Ce Sentier Détours permet de découvrir le Parcours ouest du Chenal de Téger à travers la commune de Mornac. ⚠ ATTENTION : CIRCUIT FERMÉ DU 20 DÉCEMBRE 2024 AU 31 MARS 2025 !

Sentier les Roseaux - Forêt de la Coubre

05 46 08 21 00
Proche du chemin de la Tremblade aux Roseaux (départ) Tranchée des Demoiselles
https://royanatlantique.loopi-velo.fr/pa

7.1 km
La Tremblade
5

Le massif forestier de la Coubre couvre aujourd'hui près de 8 000 ha. Son rôle essentiel est avant tout de contenir l'invasion et les mouvements des sables dans la presqu'île d'Arvert. C'est la plus grande forêt domaniale de Charente-Maritime.



Sentier des Carreaux - Forêt de la Coubre

05 46 08 21 00
Avenue de l'Océan (départ)
https://royanatlantique.loopi-velo.fr/pa

7.2 km
La Tremblade
6

Le massif forestier de la Coubre couvre aujourd'hui près de 8 000 ha. Son rôle essentiel est avant tout de contenir l'invasion et les mouvements des sables dans la presqu'île d'Arvert. C'est la plus grande forêt domaniale de Charente-Maritime.

Circuit VTT N°4 - La Tremblade

05 46 08 21 00
Avenue de l'Océan (départ)
https://royanatlantique.loopi-velo.fr/pa

7.2 km
La Tremblade
7

Ce parcours de VTT vous permettra de faire le plein de sensation !

: Restaurants : Activités et Loisirs : Nature : Culturel : Dégustations

Mes recommandations (suite)

À faire sur place | Découvrir la destination

OFFICE DE TOURISME COMMUNAUTAIRE ROYAN ATLANTIQUE
WWW.ROYANATLANTIQUE.FR

Boucle VTC - Le tour de la Forêt de la Coubre

05 46 08 21 00
4 avenue de l'Océan (départ)
https://royanatlantique.loopi-velo.fr/pa
7.2 km
La Tremblade
8

Ce parcours au profil très doux vous permet de cheminer peu après La Tremblade en lisère de la forêt domaniale de la Coubre et d'y pénétrer progressivement.

Sentier Détours N°3 - Mornac-sur-Seudre

05 46 08 21 00
Rue basse du Chenal (départ)
Parking à Plordonnier
https://royanatlantique.loopi-velo.fr/pa
7.7 km
Mornac-sur-Seudre
9

Ce Sentier Détours permet de découvrir le Parcours de Plordonnier à travers la commune de Mornac. ⚠ ATTENTION : CIRCUIT FERMÉ DU 20 DÉCEMBRE 2024 AU 31 MARS 2025 !



Sentier Détours N°1 - Ronce-les-Bains

05 46 08 21 00
Croisement Avenue Gabrielle et Place Brochard (départ) Près de l'Office de Tourisme
7.9 km
https://royanatlantique.loopi-vel
La Tremblade
K

Ce Sentier Détours mène au cœur de la station balnéaire de Ronce-les-Bains et ses pittoresques villas.

Centre Nautique Charline Picon

05 46 76 85 03
Place Brochard
https://www.basenautique.fr/
8.0 km
La Tremblade
L

Le Centre Nautique Charline Picon, situé à Ronce-les-Bains utilise un vaste plan d'eau abrité qui permet une pratique des activités nautiques en toute sécurité, quel que soit votre niveau de pratique.



Sentier du Gardour - Forêt de la Coubre

05 46 08 21 00
D25 - Parking forestier du Gardour (départ) Ligne 13
https://royanatlantique.loopi-velo.fr/pa
8.6 km
La Tremblade
M

Le massif forestier de la Coubre couvre aujourd'hui près de 8 000 ha. Son rôle essentiel est avant tout de contenir l'invasion et les mouvements des sables dans la presqu'île d'Arvert. C'est la plus grande forêt domaniale de Charente-Maritime.

: Restaurants : Activités et Loisirs : Nature : Culturel : Dégustations

Mes recommandations (suite)

À faire sur place | Découvrir la destination

OFFICE DE TOURISME COMMUNAUTAIRE ROYAN ATLANTIQUE
WWW.ROYANATLANTIQUE.FR

Sentier Notre-Dame-de-Buze - Forêt de la Coubre

05 46 08 21 00
D25 proche de la rue forestière du Phare de la Coubre (départ) Ligne 46 - Tranchée de Monsaumon
https://royanatlantique.loopi-vel
10.5 km
La Tremblade

N

Le massif forestier de la Coubre couvre aujourd'hui près de 8 000 ha. Son rôle essentiel est avant tout de contenir l'invasion et les mouvements des sables dans la presqu'île d'Arvert. C'est la plus grande forêt domaniale de Charente-Maritime.

Coolongalook Parc Aventure

09 83 48 61 94
9 allée des Chevrefeuilles
https://www.coolongalook-parc-aventu
11.7 km
Royan

P

Votre Aventure prend vie ici ! Le plus grand parc de loisirs du Pays Royannais vous accueille pour des aventures épiques ! Faites le plein de sensations sur nos parcours aventure en ligne de vie continue, les Filets de l'Aventure ou le Lasertag en forêt !

Parcours pédestre : Lîle Madame

05 46 82 64 64
Entrée de la Passe aux Boeufs
23.2 km
Port-des-Barques

Q

C'est en empruntant la Passe aux Bœufs que vous découvrirez l'Ile Madame. Accessible uniquement à marée basse elle offre un panorama naturel et historique varié. Attention aux horaires de marées.

Sentier Détours N°1 - Mortagne-sur-Gironde

05 46 08 21 00
Place Bel Air (départ)
https://royanatlantique.loopi-velo.fr/pa
38.1 km
Mortagne-sur-Gironde

R

Ce Sentier Détours permet de découvrir la ville ancienne de Mortagne-sur-Gironde, campée sur les falaises qui s'organise autour de l'Église Saint Étienne et du bourg avec ses commerces.

Sentier Détours N°2 - Mortagne-sur-Gironde

05 46 08 21 00
Quai des Pêcheurs (départ) Près de la rue de l'Hermitage
https://royanatlantique.loopi-velo.fr/pa
38.2 km
Mortagne-sur-Gironde

S

Ce Sentiers Détours permet de découvrir le patrimoine bâti et naturel de la commune par ses sentiers et ses marais menant de l'Estuaire aux falaises via le "Parcours Ville Basse".

: Restaurants : Activités et Loisirs : Nature : Culturel : Dégustations

Mes recommandations (suite)

À faire sur place | Découvrir la destination

OFFICE DE TOURISME COMMUNAUTAIRE ROYAN ATLANTIQUE
WWW.ROYANATLANTIQUE.FR

Circuit VTT N°8 - Mortagne-sur-Gironde

05 46 08 21 00
Quai des Pêcheurs Port de Mortagne-Sur-Gironde
https://www.royanatlantique.fr/sur-plac
38.2 km
Mortagne-sur-Gironde
T

Au départ du port de Mortagne sur Gironde, vous débuterez votre randonnée par la Côte de l'Echailler, histoire de vous mettre en jambe...

Point de vue - Beauregard

05 46 08 21 00
Les Chemins de la Seudre
https://www.royanatlantique.fr/5-point
2.1 km
Chaillevette
1

Depuis Beauregard, profitez d'une vue panoramique sur l'Estuaire de la Seudre, le clocher de Marennes et, par temps dégagé, sur l'Abbaye de Sablonceaux au loin.

Point de vue - La Grève à Duret

05 46 08 21 00
Les Chemins de la Seudre
https://www.royanatlantique.fr/5-point
2.6 km
Arvert
2

Depuis la Grève à Duret, profitez de vues sur les claires et l'activité ostréicole dans le bassin de la Seudre.

Point de vue - Orivol

05 46 08 21 00
Les Chemins de la Seudre
https://www.royanatlantique.fr/5-point
2.7 km
Étaules
3

Depuis le chenal d'Orivol, profitez de vues sur les claires et l'activité ostréicole dans le bassin de la Seudre.

Point de vue - Les Grandes Roches

05 46 08 21 00
Les Chemins de la Seudre
https://www.royanatlantique.fr/5-point
2.9 km
Étaules
4

Point de vue au milieu des claires du bassin ostréicole et sur l'Estuaire de la Seudre.

: Restaurants : Activités et Loisirs : Nature : Culturel : Dégustations

Mes recommandations (suite)

À faire sur place | Découvrir la destination

OFFICE DE TOURISME COMMUNAUTAIRE ROYAN ATLANTIQUE
WWW.ROYANATLANTIQUE.FR

Point de vue - Coux

05 46 08 21 00
Les Chemins de la Seudre
https://www.royanatlantique.fr/5-points

3.0 km
Arvert
5

Depuis le chenal de Coux, profitez de vues sur les claires et l'activité ostréicole dans le bassin de la Seudre.

Point de vue - Le Port de Chatressac

05 46 08 21 00
Les Chemins de la Seudre
https://www.royanatlantique.fr/5-points

4.2 km
Chaillevette
6

Depuis le Port de Chatressac, profitez d'une vue sur le chenal de l'Estuaire de la Seudre et les cabanes ostréicoles.

Point de vue - La Grève

05 46 08 21 00
Boulevard Roger Letelier
https://www.royanatlantique.fr/5-points

4.7 km
La Tremblade
7

Depuis le port de la Grève, profitez de vues sur l'estuaire de la Seudre, le port de La Cayenne et le clocher de Marennes en face, les ponts de la Seudre et de l'Île d'Oléron et sur l'activité ostréicole et les cabanes colorées le long du chenal.

Point de vue - Le Mus de Loup

05 46 08 21 00
Pointe du Mus de Loup
https://www.royanatlantique.fr/5-points

6.9 km
La Tremblade
8

Au pied du pont de la Seudre, profitez d'un point de vue sur l'embouchure de l'Estuaire de la Seudre, le Pertuis de Maumusson, l'Île d'Oléron et le Clocher de Marennes.

Point de vue - La Place Brochard

05 46 08 21 00
Avenue Gabrielle
https://www.royanatlantique.fr/5-points

8.0 km
La Tremblade
9

Depuis la place Brochard, profitez d'un point de vue sur la plage de la Cèpe, le pertuis de Maumusson et l'Île d'Oléron en face et le pont de la Seudre sur votre droite.

: Restaurants : Activités et Loisirs : Nature : Culturel : Dégustations

Mes recommandations (suite)

À faire sur place | Découvrir la destination

OFFICE DE TOURISME COMMUNAUTAIRE ROYAN ATLANTIQUE
WWW.ROYANATLANTIQUE.FR

Point de vue - Le Point Sublime

05 46 08 21 00
Boulevard de la Plage Table d'orientation
https://www.royanatlantique.fr/5-points
8.6 km
Les Mathes
K

Depuis le Point Sublime, profitez d'une vue panoramique sur le port de La Palmyre, la Baie de Bonne Anse, le Phare de La Coubre sur votre droite, et le Phare de Cordouan au large.

Point de vue - La Tour du Gardour

05 46 08 21 00
D25 La Forêt de la Coubre
https://www.royanatlantique.fr/5-points
8.8 km
La Tremblade
L

Depuis la Tour du Gardour, profitez d'une vue imprenable sur l'immense forêt de la Coubre et au loin, la Côte Sauvage et l'océan.

Point de vue - Le Puits de l'Auture

05 46 08 21 00
Avenue de la Grande Côte
https://www.royanatlantique.fr/5-points
10.4 km
Saint-Palais-sur-Mer
M

Après la plage du Concié et ses carrelets, profitez d'un point de vue sur la côte rocheuse et ce fameux trou creusé dans la roche, le Puits de l'Auture, où les vagues s'engouffrent.

Point de vue - Le Pont du Diable

05 46 08 21 00
La Corniche des Pierrières
https://www.royanatlantique.fr/5-points
11.1 km
Saint-Palais-sur-Mer
N

Depuis la plage du Platin, profitez d'un point de vue sur le rocher légendaire "le Pont du Diable" qui vous conduit sur les Pierrières, masse de rochers surmontée de carrelets, et le Phare de Terre Nègre sur votre droite.

Ile Madame

05 46 84 80 01
Ile Madame
https://www.rochefort-ocean.com/deco
24.1 km
Port-des-Barques
P

L'île Madame : un écrin naturel protégé. Située à l'embouchure de la Charente, d'une superficie d'environ 70 ha, cette bande de terre est reliée au continent et à la presqu'île de Port-des-Barques par la « passe aux Boeufs », un tombolo naturel.

: Restaurants : Activités et Loisirs : Nature : Culturel : Dégustations

Mes recommandations (suite)

À faire sur place | Découvrir la destination

OFFICE DE TOURISME COMMUNAUTAIRE ROYAN ATLANTIQUE
WWW.ROYANATLANTIQUE.FR

Point de vue - La Falaise du Caillaud

05 46 08 21 00
Rue Barrette
https://www.royanatlantique.fr/5-point

28.0 km
Talmont-sur-Gironde
Q

Entre coteaux et Estuaire de la Gironde, profitez d'un point de vue sur Talmont-sur-Gironde et son église romane.

Point de vue - Le Belvédère

05 46 08 21 00
Place Bel Air
https://www.royanatlantique.fr/5-point

38.1 km
Mortagne-sur-Gironde
R

Depuis le belvédère de Mortagne-sur-Gironde, profitez d'un point de vue imprenable sur le port et le canal menant à l'estuaire et, au loin, sur les tonnes de chasse.



Cité de l'Huître

05 46 36 78 98
Rue des Martyrs La Cayenne
https://www.cite-huitre.com

6.0 km
Marennes-Hiers-Brouage
1

Au cœur du plus grand marais d'affinage d'huîtres d'Europe, la Cité de l'Huître vous plonge dans l'univers de ce coquillage, de l'ostréiculture, de ses hommes et de leur histoire à travers des cabanes thématiques et des animations.

Village de Mornac-sur-Seudre

05 46 08 21 00
20 rue des Halles
https://www.les-plus-beaux-villages-de

6.9 km
Mornac-sur-Seudre
2

Situé en bord de Seudre, cet ancien port de pêche et de commerce a conservé tout son caractère. Vous tomberez sous le charme : halles médiévales, église romane, maisons traditionnelles peintes en blanc et cabanes multicolores.

L' église Saint-Pierre-de-Sales et son clocher

05 46 85 03 86
Rue François Fresneau
https://messes.info/lieu/17/marennes/

8.9 km
Marennes-Hiers-Brouage
3

Cette église catholique se distingue par son majestueux clocher-porte du XVème siècle. Elle est classée au titre des monuments historiques en 1840. Ascension du clocher possible en été et sur rendez-vous l'hiver auprès du presbytère.

: Restaurants : Activités et Loisirs : Nature : Culturel : Dégustations

Mes recommandations (suite)

À faire sur place | Découvrir la destination

OFFICE DE TOURISME COMMUNAUTAIRE ROYAN ATLANTIQUE
WWW.ROYANATLANTIQUE.FR

Phare de La Coubre

05 46 06 26 42
Lieu-dit La Coubre (D25)
https://www.pharedelacoubre.fr/

11.0 km
La Tremblade
4

Le Phare de La Coubre est situé sur la commune de La Tremblade, à l'extrémité nord de l'Estuaire de la Gironde. C'est le plus haut phare de Charente-Maritime qui compte 300 marches et culmine à 64 m de haut. Carrelé d'opaline et dominant la Côte Sauvage.

Église Saint-Étienne de Vaux-sur-Mer

05 46 23 53 00
2 rue de l'Église
https://www.vaux-sur-mer.fr/leglise-sai

11.1 km
Vaux-sur-Mer
5

Appartenant au style roman, l'église Saint-Étienne est classée Monument Historique depuis le 4 septembre 1913. Elle est le dernier vestige de l'abbaye bénédictine fondée en 1075 par deux chevaliers de la maison de Mortagne, Arnaud et Pierre Gémon.

La tour de Broue

05 46 85 11 40
2, Lieu Dit Broue
https://www.saint-sornin.fr

11.4 km
Saint-Sornin
6

Bâtie sur un éperon rocheux dominant l'ancien golfe de Saintonge et le marais de Brouage, la tour de Broue est le dernier vestige d'un ensemble fortifié du 11ème siècle.

Marché Central de Royan

06 58 48 78 24
Boulevard Briand

13.9 km
Royan
7

Cette structure avant-gardiste a été inventée en 1955 par les architectes Louis Simon et André Morisseau, assistés par l'ingénieur Bernard Laffaille et son successeur, René Sarger.



Fort Louvois

05 46 85 23 22
Port du Chapus
https://www.fort-louvois.com/

14.0 km
Bourcefranc-le-Chapus
8

Au pied du pont de l'île d'Oléron, le Fort Louvois est un site incontournable du bassin de Marennes. Imaginé par Vauban, il est le petit frère du Fort Boyard !

: Restaurants : Activités et Loisirs : Nature : Culturel : Dégustations

Mes recommandations (suite)

À faire sur place | Découvrir la destination

OFFICE DE TOURISME COMMUNAUTAIRE ROYAN ATLANTIQUE
WWW.ROYANATLANTIQUE.FR

Citadelle de Brouage

https://www.hiers-brouage.com

14.2 km
Marennes-Hiers-Brouage
9

Fondée en 1555, par Jacques de Pons, sur un dépôt de lest, Brouage avait pour première vocation le commerce du sel.

Église Notre-Dame de Royan

05 46 38 33 03
1 avenue des Congrès

14.2 km
Royan
K

Cette église a été construite de 1955 à 1958 par l'architecte Guillaume Gillet, Grand Prix de Rome. Réalisée en béton armé brut de décoffrage, elle s'inscrit pleinement dans le mouvement de renouveau de l'art sacré des années d'après-guerre.

Citadelle du Château d'Oléron

05 46 75 53 00
La Citadelle

17.3 km
Le Château-d'Oléron
L

La citadelle du Château-d'Oléron, l'un des plus remarquables ouvrages défensifs construit sur la côté Atlantique de Charente-Maritime. L'accès est libre toute l'année. De nombreuses visites guidées y sont organisées pendant les vacances scolaires

Phare de Cordouan

Estuaire de la Gironde
https://www.phare-de-cordouan.fr/

17.9 km
Royan
M

Situé en pleine mer, habité à l'année par des gardiens et ouvert à la visite, le Phare de Cordouan est un joyau d'architecture conçu à la gloire des rois de France.

Abbaye de Sablonceaux

05 46 94 41 62
Rue de l'Abbaye
https://sablonceaux.chemin-neuf.fr/

17.9 km
Sablonceaux
N

Fondée en 1136 par Geoffroy de Lauroux grâce à un don de Guillaume X, duc d'Aquitaine, l'abbaye de Sablonceaux fut un haut lieu de prière des chanoines réguliers de saint Augustin pendant six siècles.

: Restaurants : Activités et Loisirs : Nature : Culturel : Dégustations

Mes recommandations (suite)

À faire sur place | Découvrir la destination

OFFICE DE TOURISME COMMUNAUTAIRE ROYAN ATLANTIQUE
WWW.ROYANATLANTIQUE.FR



Abbaye de Trizay

05 46 82 34 25
3 allée de Chizé
https://www.abbayedetrizay17.fr/

21.7 km
Trizay
P

Entièrement restauré en 1990, c'est un des monuments romans les plus énigmatiques de la Saintonge. L'abbaye accueille un centre d'art contemporain qui propose toute l'année un dialogue permanent entre le monument roman et les artistes d'aujourd'hui.

Pont Transbordeur

05 16 84 37 28
avenue Jacques Demy
https://www.pont-transbordeur.fr/

22.6 km
Rochefort
Q

Construit en 1900 par Ferdinand Arnodin et dominant la Charente de 50m, il a facilité le franchissement du fleuve jusqu'en 1967. Sa nacelle suspendue permet aujourd'hui aux piétons et aux cyclistes de traverser entre Rochefort et Échillais.

Musée national de la Marine

05 46 99 86 57
1 place de la Gallissonnière Hôtel de Cheusses
https://www.musee-marine.fr/nos-musc

24.5 km
Rochefort
R

Installé dans le plus ancien bâtiment civil de Rochefort, le musée national de la Marine ouvre les portes de sa précieuse collection d'objets d'art et d'histoire témoignant de la vie de l'arsenal, depuis sa fondation par Louis XIV jusqu'au XXème siècle.

Corderie Royale - Centre International de la Mer

05 46 87 01 90
rue Audebert BP 50108
https://www.corderie-royale.com/

24.8 km
Rochefort
S

Au cœur de l'Arsenal de Colbert, découvrez la Corderie Royale construite en 1666 sur ordre de Louis XIV. Pendant deux siècles, la Corderie Royale fabrique les cordages des grands voiliers de la Marine royale.



Ancienne école de médecine navale

05 46 99 59 57
25 rue Amiral Meyer
https://www.musee-marine.fr/nos-musc

24.9 km
Rochefort
T

Créée en 1722, l'École de médecine navale de Rochefort est la première au monde. Elle forme, pendant plus de 240 ans, les chirurgiens embarqués à bord des navires de guerre. Découvrez ce site insolite et unique en France grâce à nos visites guidées !

: Restaurants : Activités et Loisirs : Nature : Culturel : Dégustations

Mes recommandations (suite)

À faire sur place | Découvrir la destination

OFFICE DE TOURISME COMMUNAUTAIRE ROYAN ATLANTIQUE
WWW.ROYANATLANTIQUE.FR

Port de la Cotinière

05 46 47 02 83
Quai René Delouteau - La Cotinière

26.0 km
Saint-Pierre-d'Oléron
U

Le port de pêche de la Cotinière, 1er port de pêche de Charente Maritime, est connu et reconnu pour son âme artisanale et la qualité des produits que l'on y débarque. A ne pas manquer, les visites de l'espace portuaire organisées par l'Office de Tourisme

Château de la Roche Courbon

05 46 95 60 10
Rue de la belle au bois dormant
https://www.larochecourbon.fr

27.3 km
Saint-Porchaire
V

Découvrez le Château de la Roche Courbon, surnommé le château de la belle au bois dormant. Déambulez dans ses Jardins Remarquables à la française, découvrez les grottes et le parcours PréhistoZen. Un véritable voyage à travers le temps !

Jardins du Château de la Roche Courbon

05 46 95 60 10
Rue de la belle au bois dormant
https://www.larochecourbon.fr

27.3 km
Saint-Porchaire
W

Les jardins du Château de la Roche Courbon, typiquement à la française, sont classés Jardins Remarquables. Mais ils ont surtout la particularité unique d'être sur pilotis !

Église Sainte-Radegonde

05 46 90 43 87
Rue de l'Église Promontoire de Talmont-sur-Gironde
http://www.talmont-sur-gironde.fr

27.6 km
Talmont-sur-Gironde
X

L'église Sainte-Radegonde est une église paroissiale catholique située à Talmont-sur-Gironde. Édifiée sur une falaise surplombant l'Estuaire de la Gironde, cette église est parfois considérée comme l'archétype du style roman saintongeais.

Village de Talmont-sur-Gironde

05 46 08 21 00
Place de la Priauté
https://www.les-plus-beaux-villages-de

27.6 km
Talmont-sur-Gironde
Y

Niché sur son promontoire, Talmont-sur-Gironde se dresse face à la mer. Partez à la découverte de cette cité fortifiée classée parmi " Les Plus Beaux Villages de France" et "Village de pierres et d'eau".

: Restaurants : Activités et Loisirs : Nature : Culturel : Dégustations

Mes recommandations (suite)

À faire sur place | Découvrir la destination

OFFICE DE TOURISME COMMUNAUTAIRE ROYAN ATLANTIQUE
WWW.ROYANATLANTIQUE.FR

Musée et Site Gallo-Romains du Fâ

05 46 90 43 66
25 route du Fâ
https://www.fa-barzan.com/

28.9 km
Barzan
Z

Surplombant l'estuaire de la Gironde, à quelques km de Talmont, le site archéologique du Fâ à Barzan, en Charente-Maritime, dévoile peu à peu les restes d'une ville prospère ayant joué un rôle économique de premier plan à l'époque gallo-romaine.



Fort Boyard

05 46 99 08 60
Longe de Boyard
https://www.rochefort-ocean.com

30.0 km
Île-d'Aix

Le fort Boyard fait partie intégrante de l'arsenal maritime de Rochefort qui s'étend tout au long de l'estuaire de la Charente. Les visites de l'intérieur du fort ne sont pas autorisées.

Domaine des Claires

05 46 47 31 87
2 rue des Tonnelles
https://www.domainedesclaires.fr/

2.3 km
Arvert
1

Propriété viticole familiale, conduite en Agriculture Biologique, située au cœur de la presqu'île d'Arvert : Cognac, Pineau, vins rouges, rosés, blancs et jus de fruits.

Brasserie de la Presqu'île d'Arvert

06 28 04 16 42
1 rue des Bouleaux
http://brasserie-arvert.com/

3.3 km
Arvert
2

Ghislaine et Alain sont les fondateurs de la brasserie et de la bière "Palmyre". Désireux de faire un projet identitaire, ressemblant à la Charente Maritime où ils sont nés, c'est sur le chemin de Saint Jacques de Compostelle que le projet a germé.

Vignoble Biteau

06 08 30 45 67
1 impasse de Maison Neuve
https://www.vignoble-biteau.com

14.9 km
Sablonceaux
3

Le vignoble Biteau est constitué de 27 ha de vignes, dont 7 ha en production de vin de pays charentais (rosé, blanc sauvignon, rouge merlot), 2,5 ha en appellation Pineau des Charentes et 17,5 ha destinés au Cognac.

: Restaurants : Activités et Loisirs : Nature : Culturel : Dégustations

Mes recommandations (suite)

À faire sur place | Découvrir la destination

OFFICE DE TOURISME COMMUNAUTAIRE ROYAN ATLANTIQUE
WWW.ROYANATLANTIQUE.FR

: Restaurants : Activités et Loisirs : Nature : Culturel : Dégustations

Mes recommandations (suite)

À faire sur place | Découvrir la destination

OFFICE DE TOURISME COMMUNAUTAIRE ROYAN ATLANTIQUE
WWW.ROYANATLANTIQUE.FR

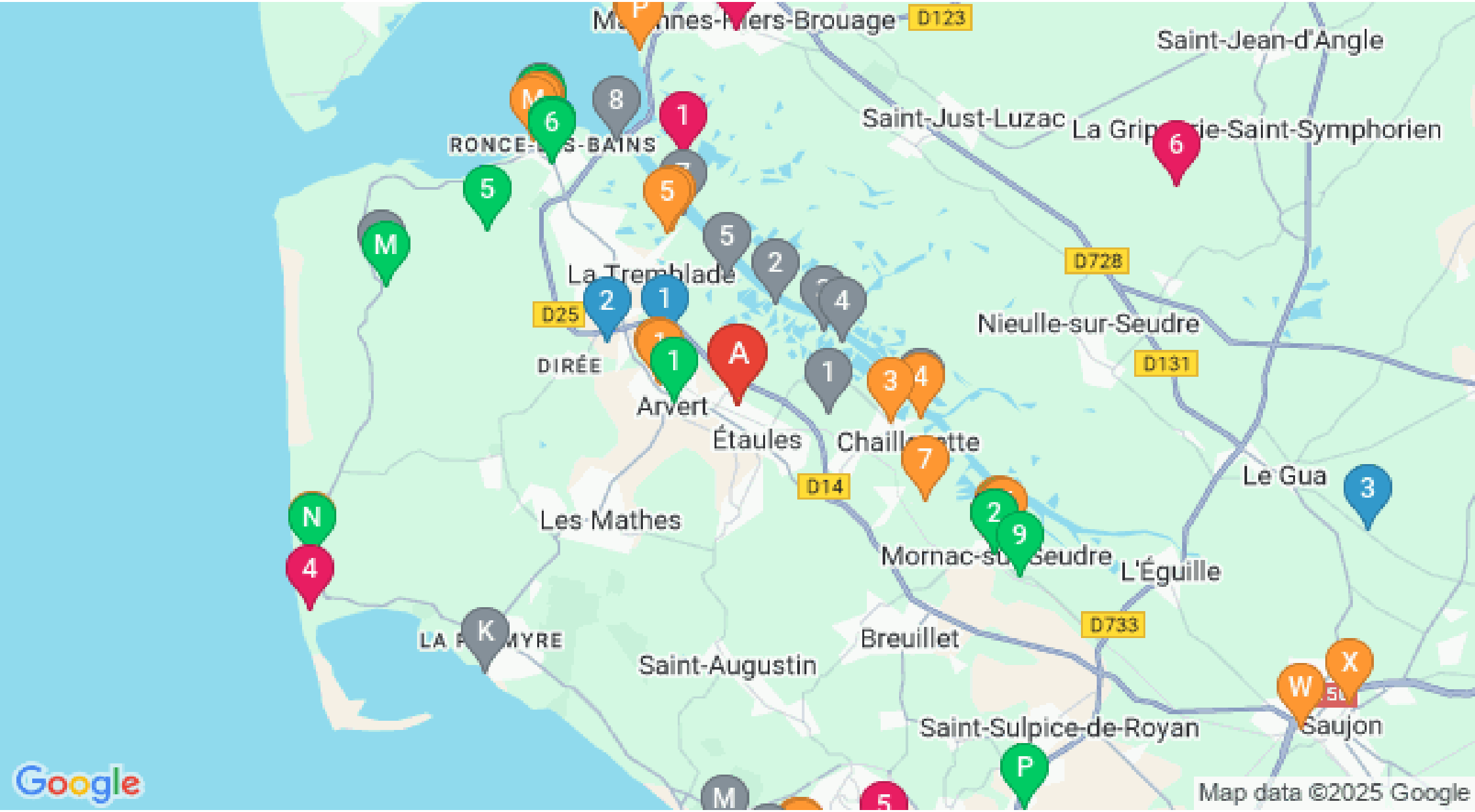

: Restaurants : Activités et Loisirs : Nature : Culturel : Dégustations